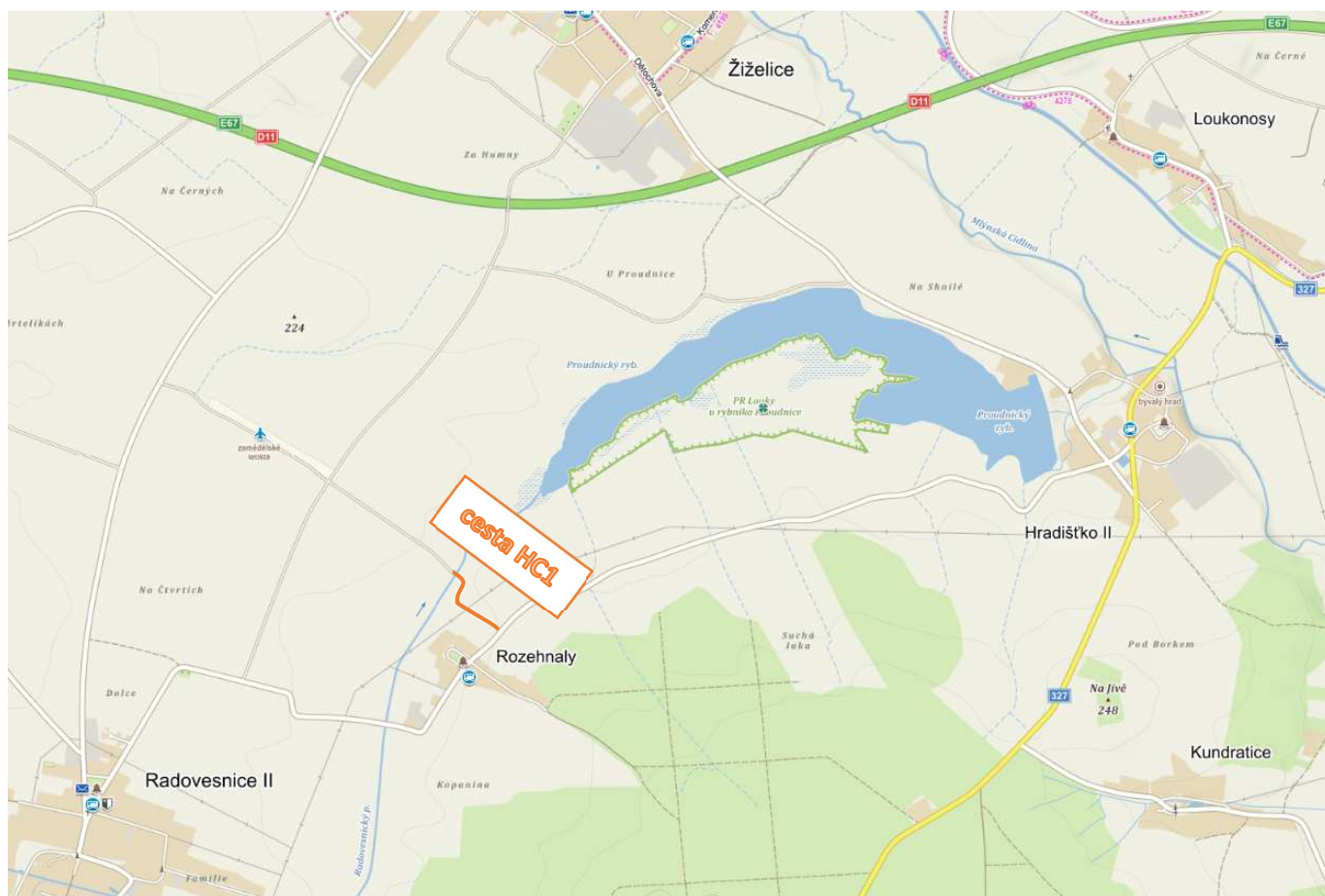




## REALIZACE POLNÍ CESTY HC1, k.ú. Rozehnalý, Hradištko II



VYPRACOVAL		ZODP. PROJEKTANT		 <b>GEOVAP</b> SPOL. S R.O.	
KATASTRÁLNÍ ÚZEMÍ:		Rozehnalý, Hradištko II, Žiželice nad Cidinou			
SPŮ:		Pobočka Kolín			
AKCE:		Realizace polní cesty HC1, k.ú. Rozehnalý, Hradištko II		DATUM	6/2022
OBSAH:		PROJEKTOVÁ DOKUMENTACE PŘEHLEDNÁ SITUACE		FORMÁT	1A4
				ZAK. ČÍSLO	2021/106
				MĚŘITKO	–
				PŘÍLOHA	C1